











LEGENDA ČAR:

- katastr a koleje :
- hranice katastrálního území
 - hranice ČD
 - hranice SŽDC
 - nová kolej
 - úprava stávající koleje
 - výhledový stav navazujícího úseku

typy použitých čar:













-  vodovod pitná voda
 vodovod užitková voda
 vodovod obecně
 kanalizace dešťová
 kanalizace splašková
 kanalizace stoka
 plynovod NTL
 plynovod STL
 plynovod VTL
 ropovod

-  Mikrovlnné (MW) spoje
 nadzemní vedení NN
 nadzemní vedení VVN
 podzemní vedení NN
 podzemní vedení VVN
 sdělovací vedení podzemní
 sdělovací vedení nadzemní
 zabezpečovací vedení
 podzemní vedení optické sítě
 podzemní vedení veřejného osvětlení
 nadzemní vedení veřejného osvětlení
 nadzemní vedení horkovody

zábory a zařízení staveniště

- dočasný zábor
- - - trvalý zábor
- . - . - . zařízení staveniště

legenda symbolů:

- | | | | |
|---|---|---|-------------------------------|
|  |  |  | trakční vedení |
|  |  |  | sdělovací zařízení |
|  |  | | zabezpečovací zařízení |
|  | | | kabelová spojka |
|  | | | přístup na zařízení stavenišť |
|  | | | svahování - násyp |
|  | | | svahování - výklop |

LEGENDA BAREV:

barvy čar:


-  katastrální mapa
-  zaměření stávajícího stavu
-  zaměření stávajících sítí
-  nový železniční spodek, svršek
-  železniční přejezdy
-  nástupiště
-  nové budovy
-  demontáže a demolice
-  pozemní komunikace
-  mosty, podchody, propustky, z
-  mosty, podchody, propustky, z
-  trativody
-  trakce
-  silnoproudá technologie
-  slaboproudá technologie
-  kabelovody
-  zabezpečovací vedení
-  sdělovací vedení


plochy železnice:



- zařízení staveniště
nástupiště
nové budovy
demontrace a demolice

plochy komunikací:

- | | |
|---|----------------------|
|  | vozovka |
|  | vozovka tunelu |
|  | srpovitá krajnice |
|  | autobusový pás |
|  | zárubní zeď |
|  | chodník |
|  | délící ostrůvek, pás |
|  | vjezdy |
|  | zeleň |

<p>EVROPSKÁ UNIE Evropské strukturální a investiční fondy Operační program Doprava</p>		<p>Ministerstvo dopravy Státní fond dopravní infrastruktury</p>	
<p>Jiná ověření:</p>		<p>Paré:</p>	
<p>Orientační schéma:</p> 		<p>Razítko oprávněné osoby:</p>	
<p>Podpis:</p>		<p>Datum:</p>	
Revize:	Datum:	Popis:	Kontroloval:
000	31.03.2025	Čistopis dokumentace PDPS	Ing. Emil Špaček
P002	30.11.2024	DSP + PDPS k připomínkám	Ing. Emil Špaček
P001	15.05.2024	Návrh technického řešení	Ing. Emil Špaček

Stavebník/Investor:	Správa železnic, státní organizace	 SPRÁVA ŽELEZNIC
Adresa:	Dlážděná 1003/7, 110 00 Praha 1	
Zástupce investora:	Stavební správa východ	
Adresa:	Nerudova 773/1, 779 00 Olomouc	

Zhotovitel dila:	SAGASTA s.r.o.		
Adresa:	Novodvorská 1010/14, 142 00, Praha 4 - Lhotka		
Kontakt:	T: +420 261 344 100 E: info@sagasta.cz		
Zhotovitel části/objektu:	SAGASTA s.r.o.		
Adresa:	Novodvorská 1010/14, 142 00, Praha 4 - Lhotka		
Kontakt:	T: +420 261 344 100 E: info@sagasta.cz		
Hlavní projektant (HIP):	Ing. Emil Špaček	Specialista:	Ing. Marek Guspan

Název stavby/akce:	Rekonstrukce traťového úseku Žďár nad Sázavou (mimo)- Sázava u Žďáru (mimo)		Označení investora: S 561352001
			Zakázka: 123162
Název části:	Staniční zabezpečovací zařízení (SZZ)		Označení části: D.1.1.1
Název objektu/díleč části:	ŽST Sázava u Žďáru, SZZ úprava		Označení objektu/komplexu: PS 11-01-12
Název přílohy:	Polohopisný výkres		Číslo přílohy (typ/pořadí):
Název díleč části přílohy:	km 93,1 - 93,9		2. 101
Odpovědný projektant: Ing. Marek Guspan	Zpracovatel přílohy: Ing. Andrej Izakovič	Měřítko: 1:1000 Formáty: 6x A4	Stupeň dokumentace: DSP+PDPS
Kraj: Vysokina	katastrální území: viz textová část	TUDU: viz textová část	Smluvní datum zpracování: 03/2025

S-kód:	Stupeň dokumentace:	Část:	Objekt:	Podobjekt:	Průloha:	Revize:
S 5 6 1 1 3 3 5 2 0 0 1	P D P S	O 1 1 1 1	P S 1 1 1 0 1 1 1 2	X X	2	1 0 1
DOKUMENTACE LZE UŽÍVAT POUZE VE SMYSLU PŘÍSLUŠNÉ SMLOUVY O DÍLO, VÝKRES, ČI JEHO ČÁST, MŮŽE BÝT KOPIROVÁN NEBO JINÝM ZPŮSOBEM ROZŠŮŘOVÁN POUZE PO PŘEDCHOZÍM SOUHLASU SAGASTA, S.RO.						